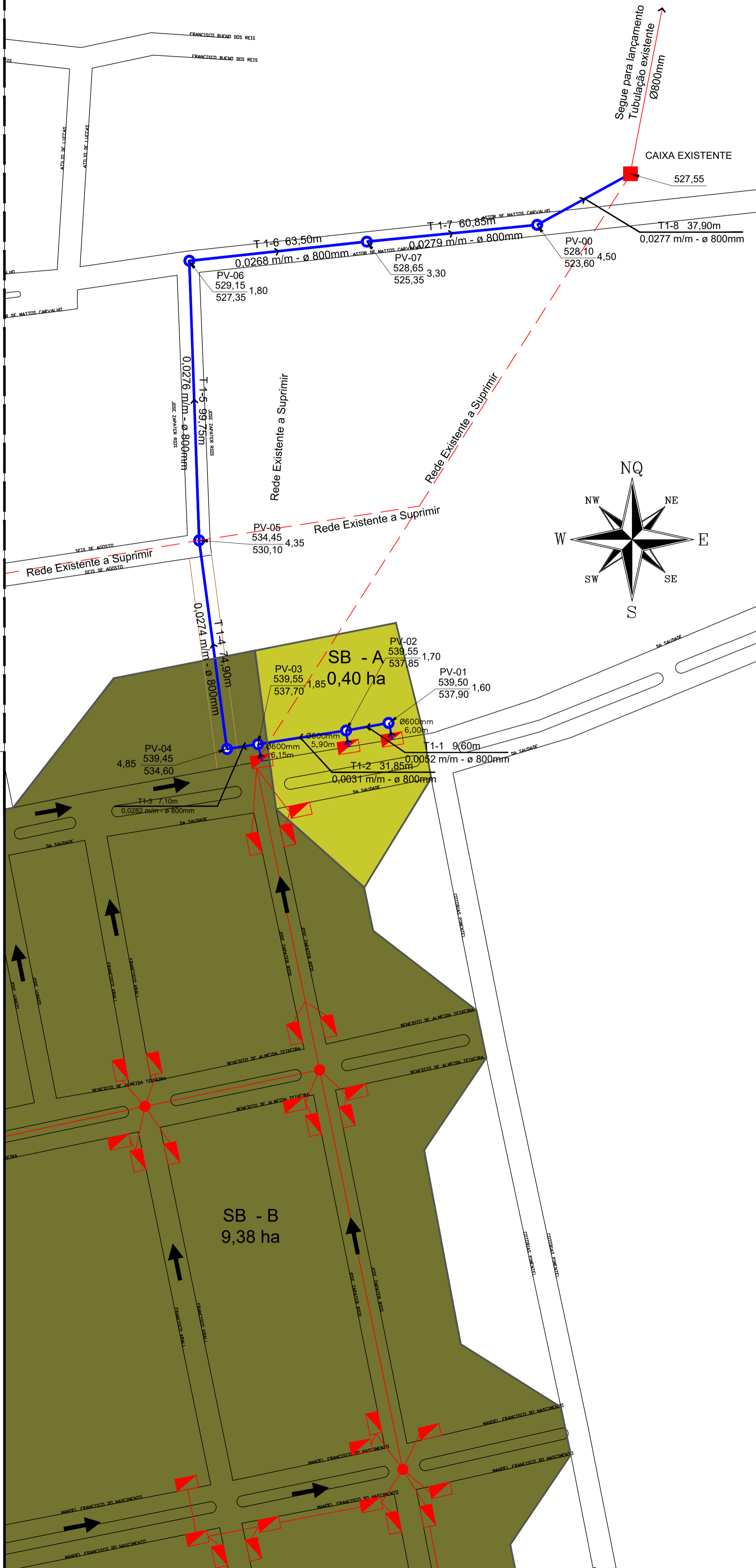
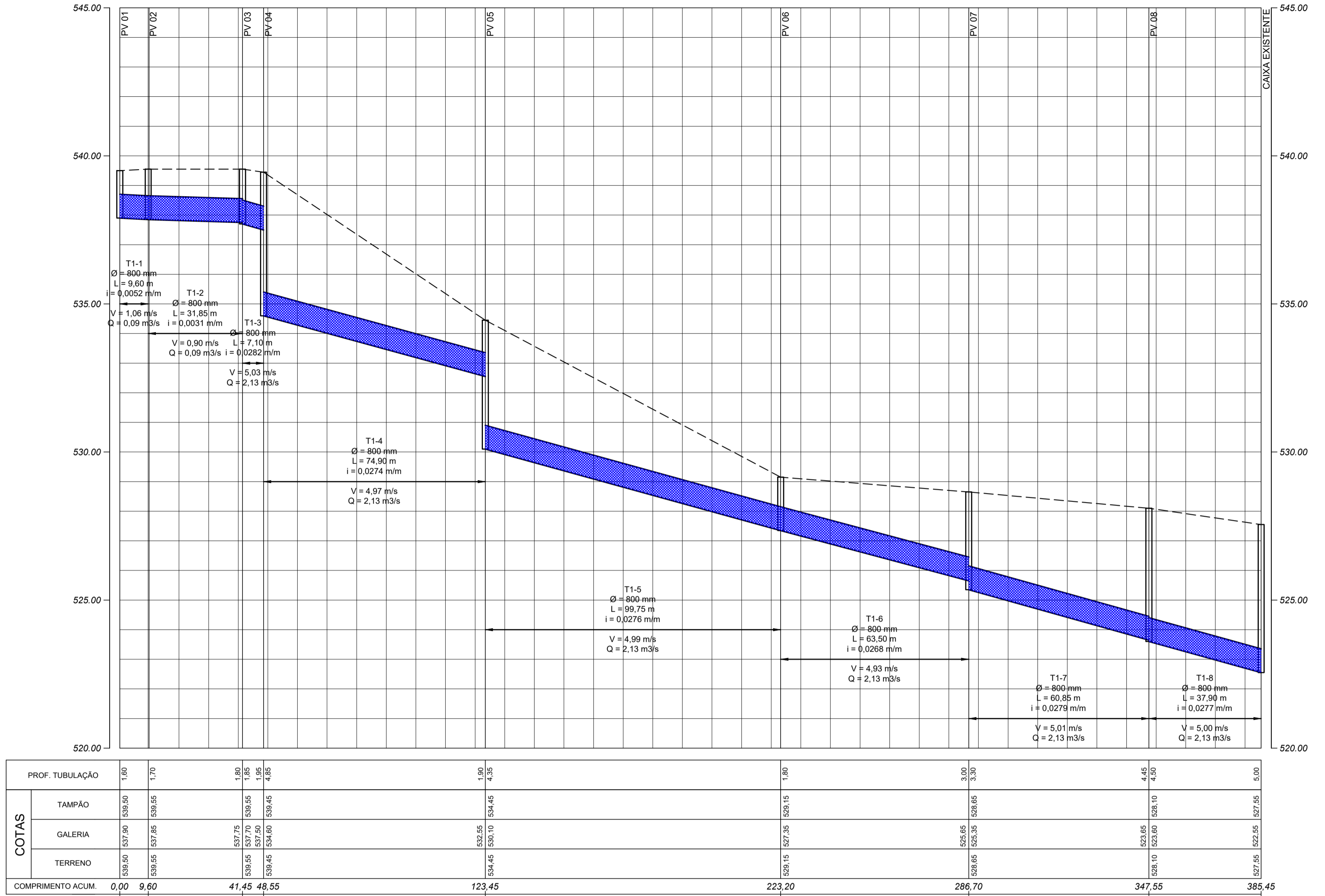


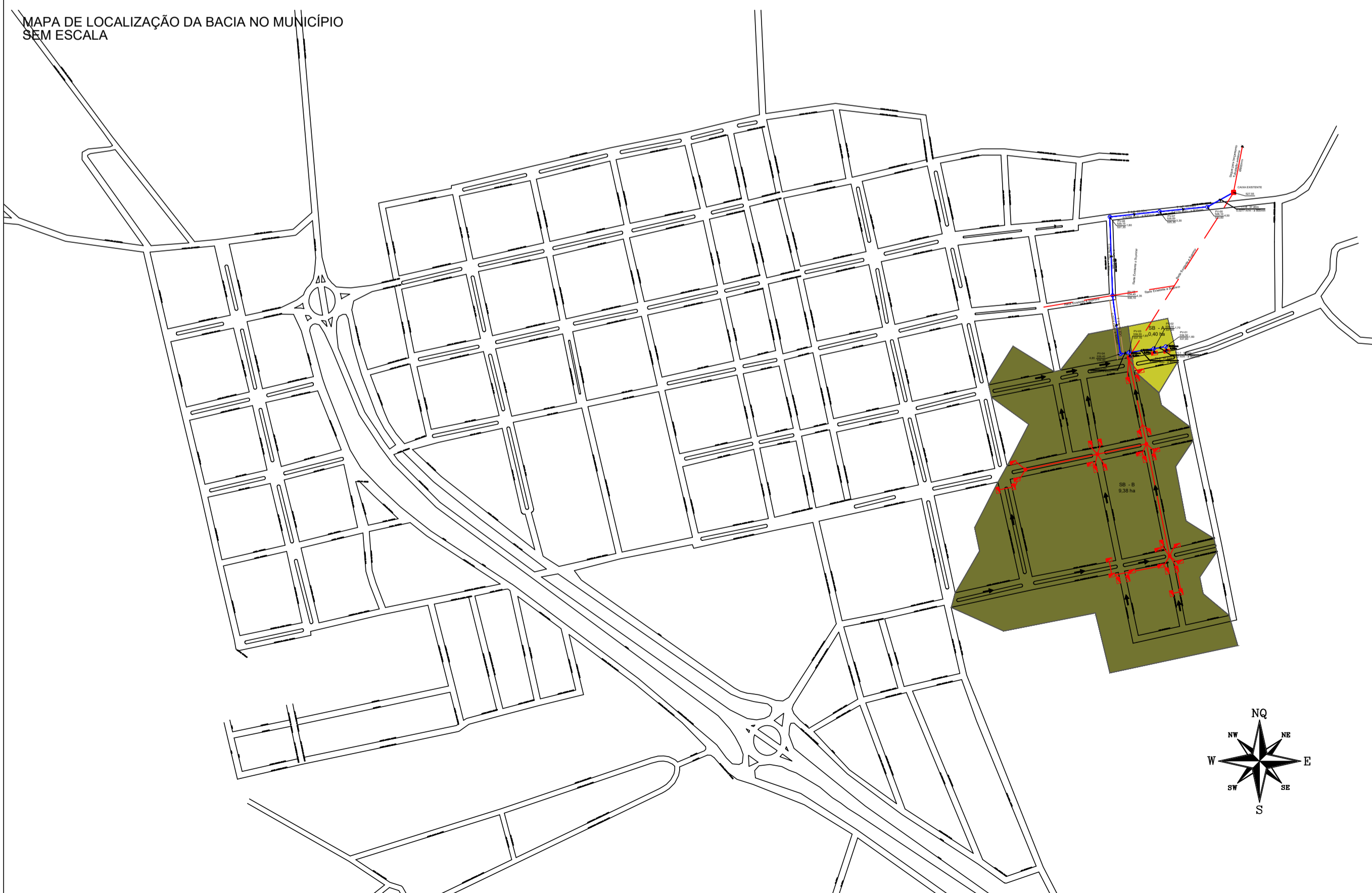
MAPA DE IMPLANTAÇÃO
ESC. 1:1.000



PERFIL TRECHO 1-1 a 1-6
ESCALA HORIZONTAL 1:1000
ESCALA VERTICAL 1:100



MAPA DE LOCALIZAÇÃO DA BACIA NO MUNICÍPIO SEM ESCALA



LEGENDA:

- RUA DE TERRA
- RUA PAVIMENTADA
- RUA PROJETADA
- SENTIDO DA ÁGUA
- DISSIPADOR EXISTENTE
- GALERIA EXISTENTE
- POÇO DE VISITA EXISTENTE
- BOCA DE LOBO EXISTENTE
- SENTIDO DA VAZÃO
- CAIXA DE PASSAGEM EXISTENTE
- GALERIA A CONSTRUIR
- POÇO DE VISITA A CONSTRUIR
- BOCA DE LOBO A CONSTRUIR
- GALERIA EXISTENTE A SUPRIMIR

CLIENTE	PREFEITURA MUNICIPAL DE CABRÁLIA PAULISTA	LOCAL	CABRÁLIA PTA-SP
PROJETO	PROJETO DE GALERIA DE ÁGUAS PLUVIAIS - FEHIDRO 2021	ESC.	INDICADAS
TRECHOS	EXECUÇÃO DOS TRECHOS 1-1 A 1-8	REV.	
TÍTULO	MAPA DE IMPLANTAÇÃO E PERFIL	FOLHA	01/03
	 Vicente Luis Ribas de Abreu ENG. CIVIL CREA: 5060904367	Odemir Ortiz de Camargo PREFEITO MUNICIPAL	